


**ATUALIZADO EM: 22/1/2020 - 1 Semana**



MINISTÉRIO DO MEIO AMBIENTE - MMA  
 INSTITUTO BRASILEIRO DO MEIO AMBIENTE E DOS RECURSOS  
 NATURAIS RENOVÁVEIS-IBAMA

0 100 200 300 km



0 50 100 150 NM



Sistema de Coordenadas  
 Geográficas  
 DATUM SIRGAS 2000

**VISTORIA EM ÁREAS COM  
 LOCALIDADES OLEADAS NO  
 LITORAL BRASILEIRO  
 NOS DIAS 15 A 21/01/2020**

**LEGENDA**

Total de áreas vistoriadas nos dias 15 a 21 [52]

- Oleada - Manchas  
(mais que 10% de contaminação) [0]
- Oleada - Vestígios/Esparsos  
(até 10% de contaminação) [434]
- Praias limpas  
(óleo não observado) [569]

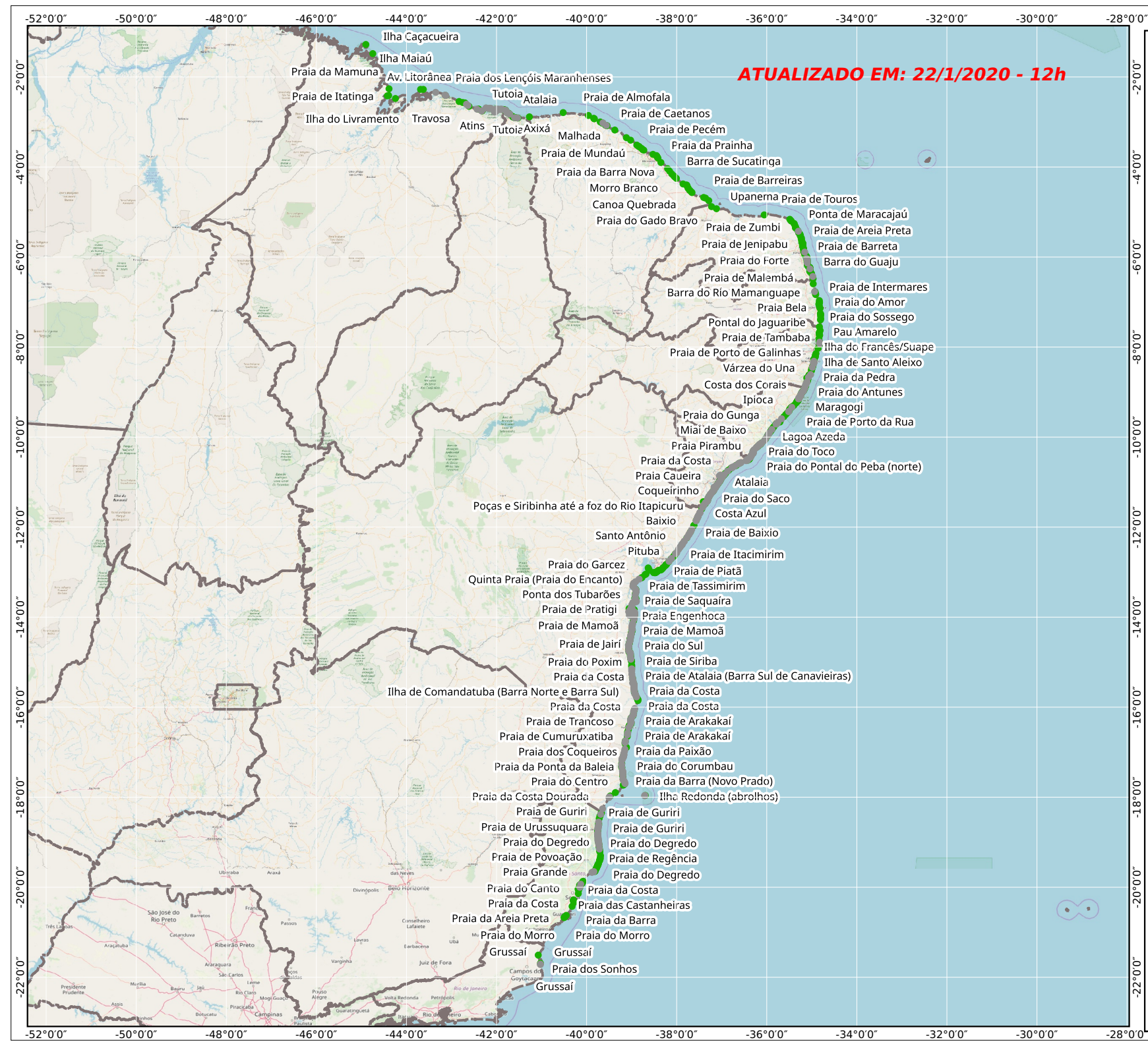
LIMITES ESTADUAIS

OpenStreetMap

Obs.: O conceito de localidade utilizado neste mapeamento se restringe a uma área de 1km ao longo da costa. Portanto uma praia com uma faixa de areia com 10km possui 10 localidades.

Fontes:  
 IBAMA/NMI-CE, IBAMA/SISCOM, IBGE,  
 OpenstreetMap  
 Vistorias em campo realizadas por IBAMA, ICMBio,  
 Marinha do Brasil, Defesa Civil, Prefeituras  
 Municipais e Instituições Parceiras

Elaboração: IBAMA-Emergência Ambiental, NMI-CE  
 Data de Elaboração: Data: 22/1/2020



MINISTÉRIO DO MEIO AMBIENTE - MMA  
 INSTITUTO BRASILEIRO DO MEIO AMBIENTE E DOS RECURSOS  
 NATURAIS RENOVÁVEIS-IBAMA

0 100 200 300 km

0 50 100 150 NM



Sistema de Coordenadas  
 Geográficas  
 DATUM SIRGAS 2000

**LOCALIDADES OLEADAS NO  
 LITORAL BRASILEIRO  
 IDENTIFICADAS A PARTIR DE 30/  
 AGOSTO/2019**

**LEGENDA**

- Total de áreas oleadas desde 30/08 [1004]
- Oleada - Manchas  
(mais que 10% de contaminação) [0]
  - Oleada - Vestígios/Esparsos  
(até 10% de contaminação) [434]
  - Praias limpas  
(óleo não observado) [570]

▭ LIMITES ESTADUAIS

OpenStreetMap

Obs.: O conceito de localidade utilizado neste mapeamento se restringe a uma área de 1km ao longo da costa. Portanto uma praia com uma faixa de areia com 10km possui 10 localidades.

**TABELA QUANTITATIVA**  
 Estados Afetados - 11  
 Municípios Afetados - 130  
 Localidades Afetadas - 1004

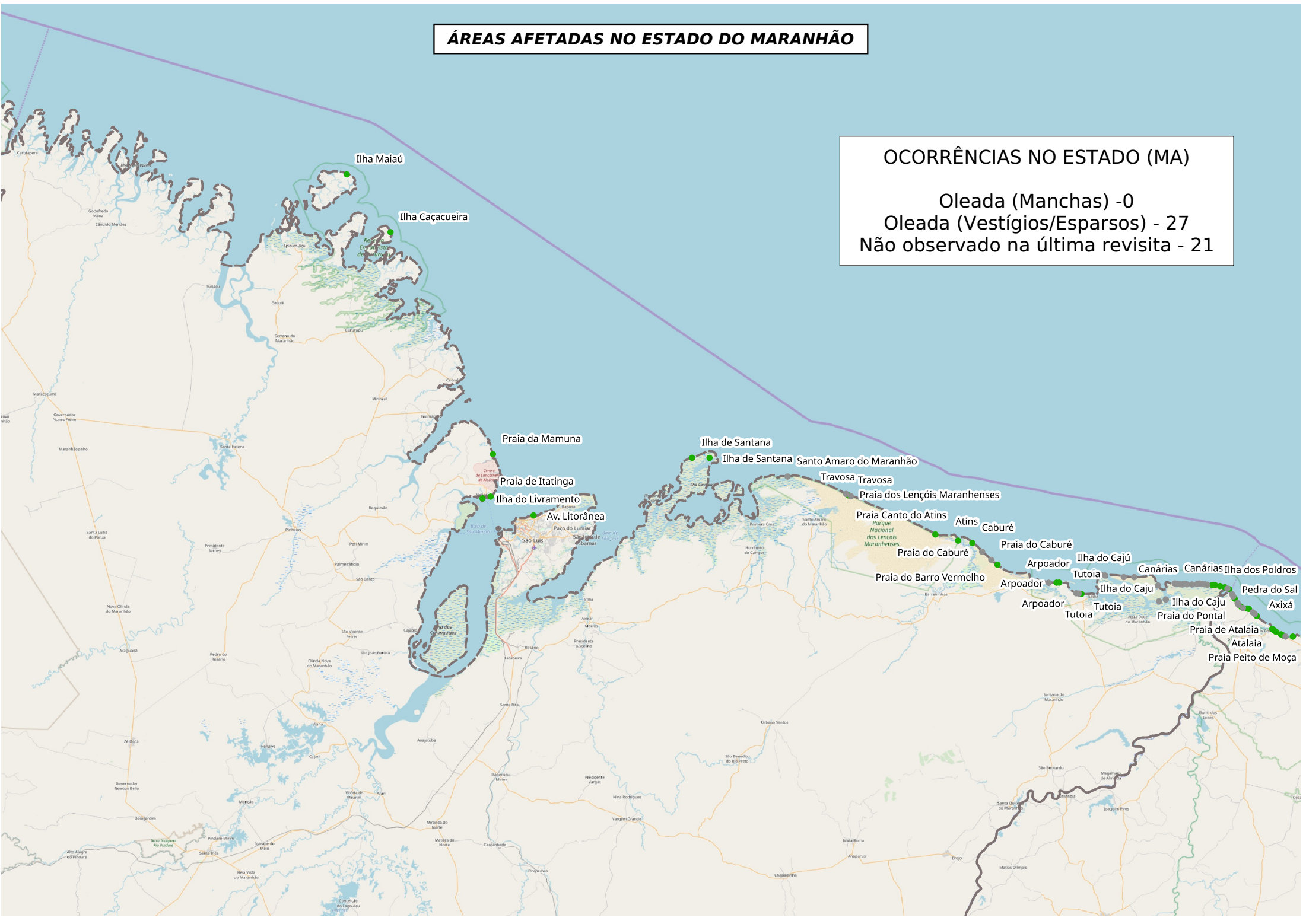
Fontes:  
 IBAMA/NMI-CE, IBAMA/SISCOM, IBGE,  
 OpenStreetMap  
 Vistorias em campo realizadas por IBAMA, ICMBio,  
 Marinha do Brasil, Defesa Civil, Prefeituras  
 Municipais e Instituições Parceiras

Elaboração: IBAMA-Emergência Ambiental, NMI-CE  
 Data de Elaboração: Data: 22/1/2020

# ÁREAS AFETADAS NO ESTADO DO MARANHÃO

**OCORRÊNCIAS NO ESTADO (MA)**

- Oleada (Manchas) - 0
- Oleada (Vestígios/Esparsos) - 27
- Não observado na última revisita - 21



## ÁREAS AFETADAS NO ESTADO DO PIAUÍ



### OCORRÊNCIAS NO ESTADO (PI)

Oleada (Manchas) - 0  
Oleada (Vestígios/Esparsos) - 9  
Não observado na última visita - 12

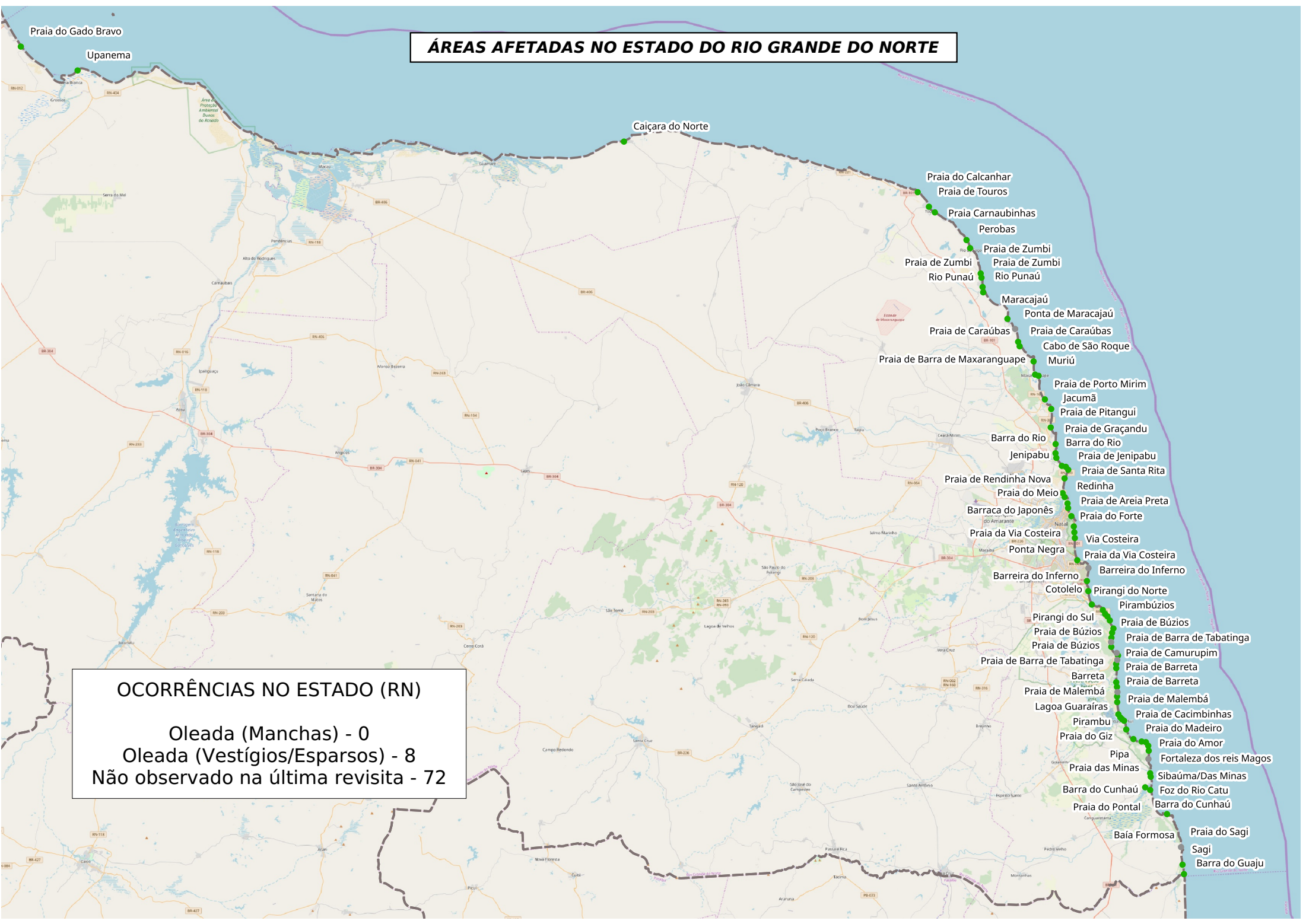
# ÁREAS AFETADAS NO ESTADO DO CEARÁ

## OCORRÊNCIAS NO ESTADO (CE)

Oleada (Manchas) - 0  
Oleada (Vestígios/Esparsos) - 2  
Não observado na última revisita - 46



# ÁREAS AFETADAS NO ESTADO DO RIO GRANDE DO NORTE



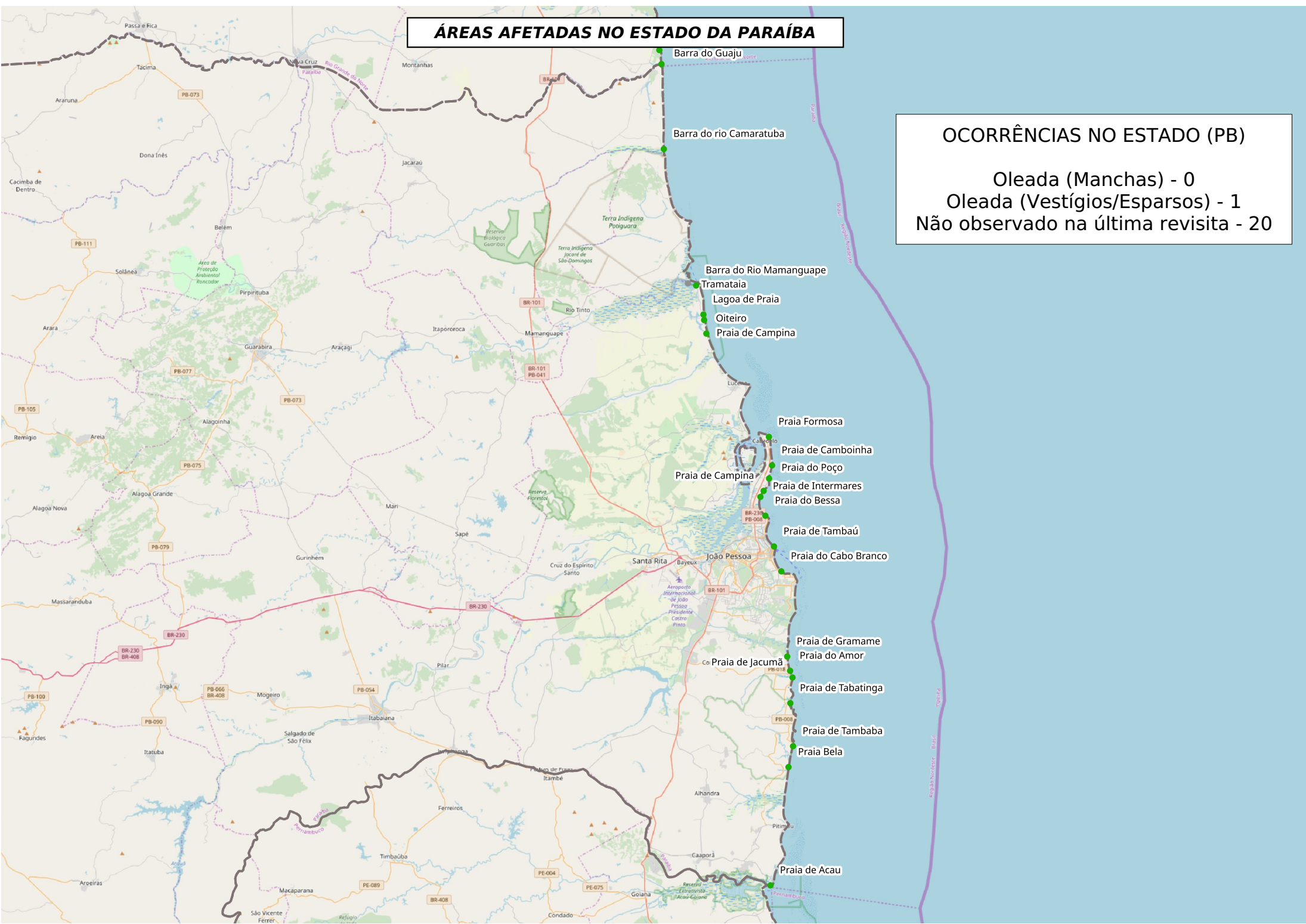
**OCORRÊNCIAS NO ESTADO (RN)**

Oleada (Manchas) - 0  
Oleada (Vestígios/Esparsos) - 8  
Não observado na última revisita - 72

# ÁREAS AFETADAS NO ESTADO DA PARAÍBA

## OCORRÊNCIAS NO ESTADO (PB)

Oleada (Manchas) - 0  
Oleada (Vestígios/Esparsos) - 1  
Não observado na última revisita - 20



# ÁREAS AFETADAS NO ESTADO DE PERNAMBUCO

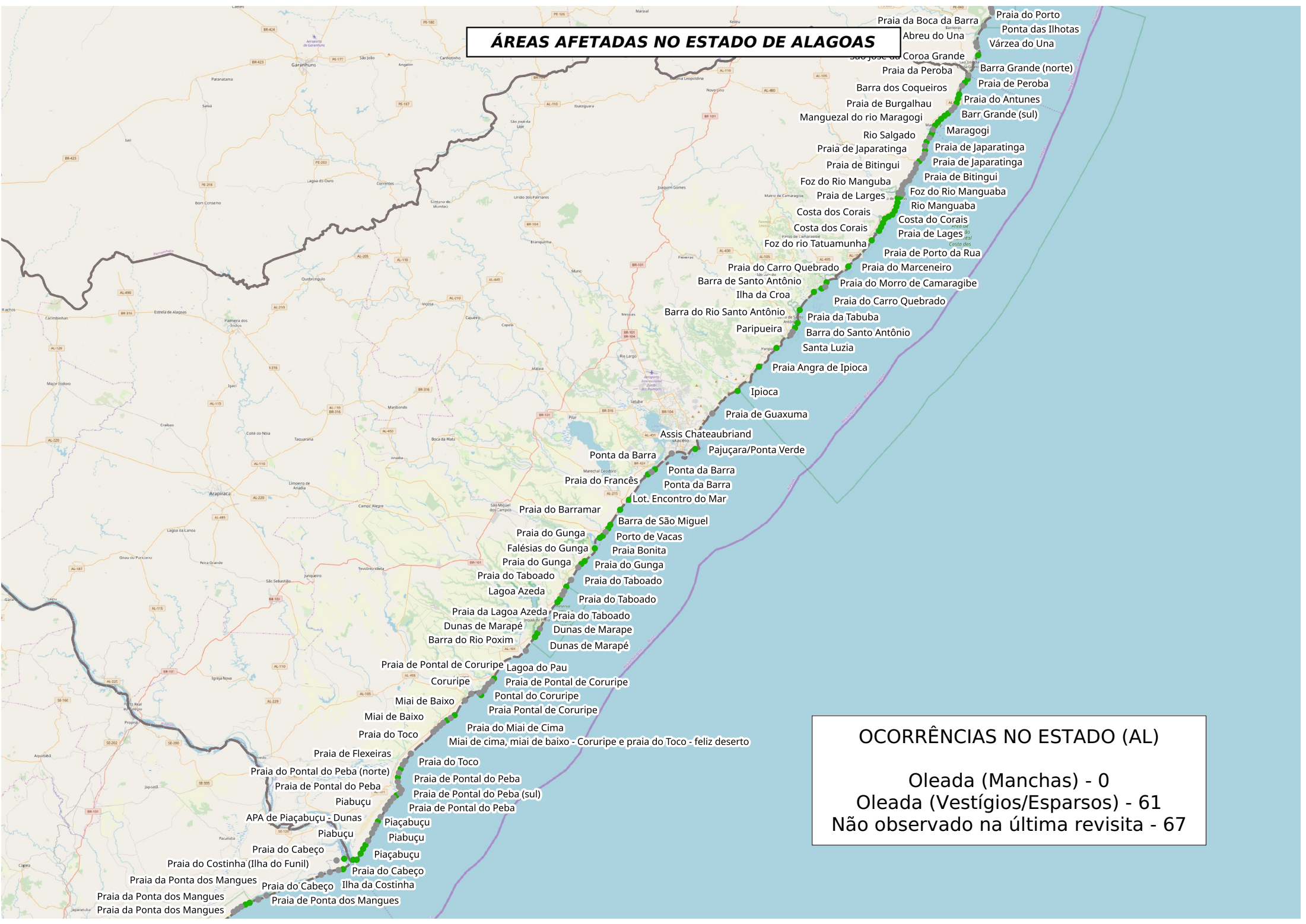


**OCORRÊNCIAS NO ESTADO (PE)**

Oleada (Manchas) - 0  
 Oleada (Vestígios/Esparsos) - 15  
 Não observado na última revisita - 40



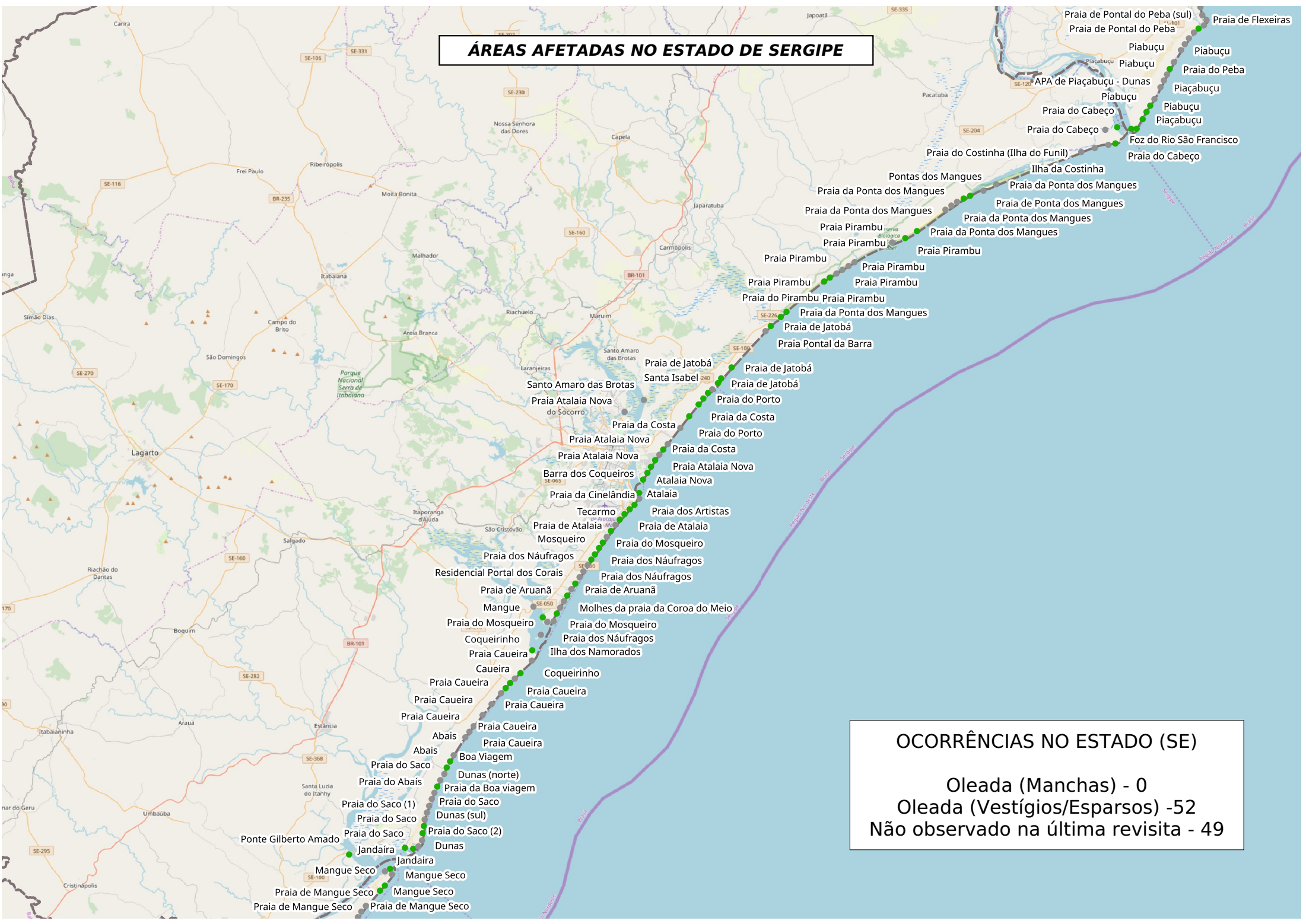
# ÁREAS AFETADAS NO ESTADO DE ALAGOAS



## OCORRÊNCIAS NO ESTADO (AL)

- Oleada (Manchas) - 0
- Oleada (Vestígios/Esparsos) - 61
- Não observado na última revisita - 67

# ÁREAS AFETADAS NO ESTADO DE SERGIPE



## OCORRÊNCIAS NO ESTADO (SE)

Oleada (Manchas) - 0  
Oleada (Vestígios/Esparsos) - 52  
Não observado na última revisita - 49

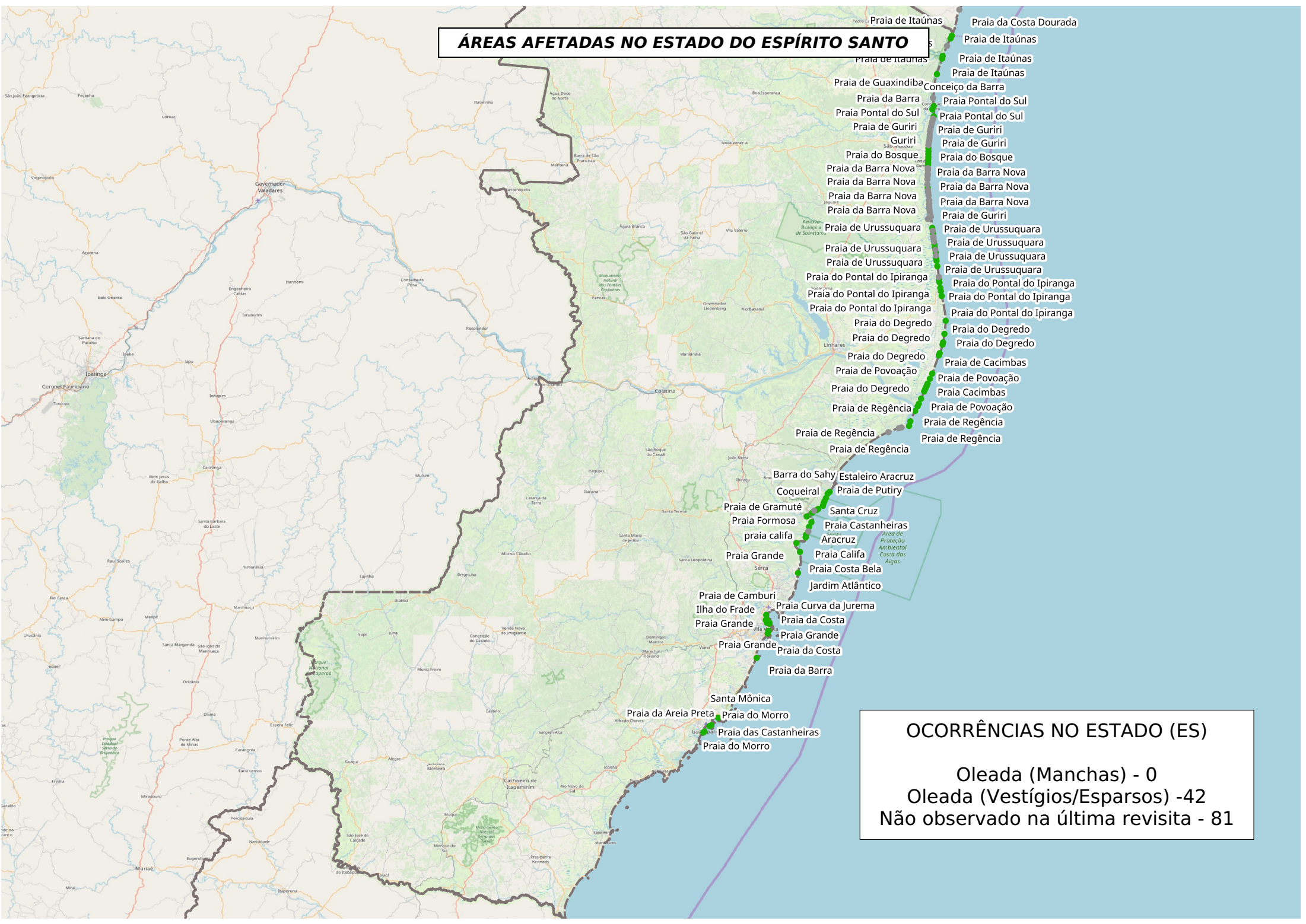
# ÁREAS AFETADAS NO ESTADO DA BAHIA

## OCORRÊNCIAS NO ESTADO (BA)

Oleada (Manchas) - 0  
Oleada (Vestígios/Esparsos) - 215  
Não observado na última revisita - 160



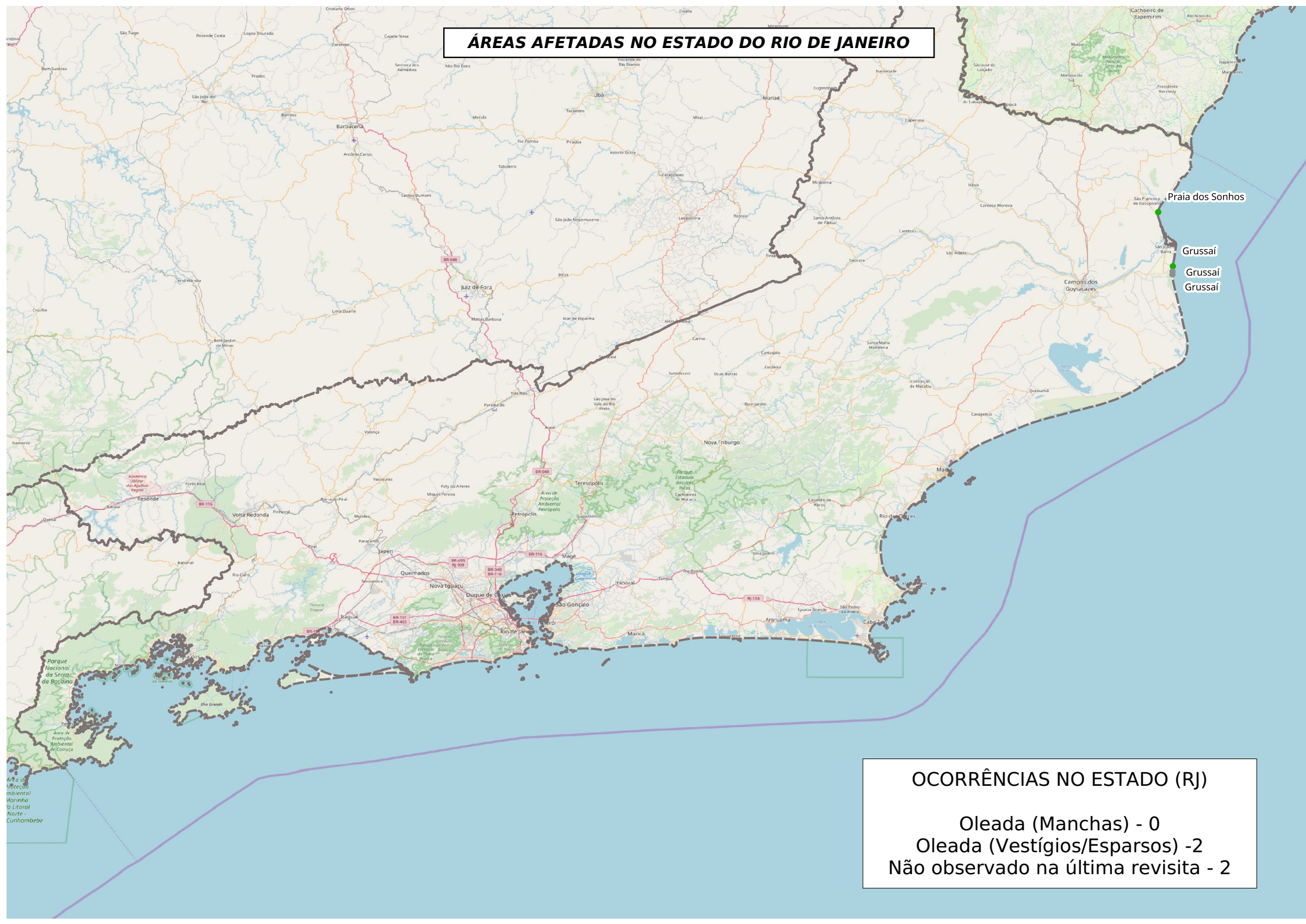
# ÁREAS AFETADAS NO ESTADO DO ESPÍRITO SANTO



## OCORRÊNCIAS NO ESTADO (ES)

Oleada (Manchas) - 0  
 Oleada (Vestígios/Esparsos) - 42  
 Não observado na última revisita - 81

# ÁREAS AFETADAS NO ESTADO DO RIO DE JANEIRO



## OCORRÊNCIAS NO ESTADO (RJ)

- Oleada (Manchas) - 0
- Oleada (Vestígios/Esparsos) - 2
- Não observado na última revisita - 2