



BOLETIM EXTRAORDINÁRIO DA DEFESA CIVIL

Atualizado às 17h de 01 de dezembro de 2021.

A Coordenadoria Estadual de Proteção e Defesa Civil, órgão pertencente ao Corpo de Bombeiros Militar do Estado do Espírito Santo, registra:

1. Acumulados de Chuva em 24 horas

Os maiores acumulados de chuva nas últimas 24 horas registrados entre os municípios que possuem estação meteorológica do CEMADEN.

Acumulado de chuva		
	Município	Quantidade(mm)
1	Alfredo Chaves	1288
2	Piúma	70.0
3	Santa Teresa	69.0
4	Cachoeiro de Itapemirim	62.1
5	Laranja da Terra	57.8
6	Atílio Vivacqua	56.0
7	Colatina	52.7
8	Afonso Claudio	51.3
9	Serra	49.8
10	Mimoso do Sul	47.4
11	São Domingos do Norte	46.1
12	Vargem Alta	44.6
13	Santa Maria de Jetibá	44.5
14	Pancas	44.1
15	Barra de São Francisco	42.6
16	Itaguaçu	37.4
17	Conceição do Castelo	37.2
18	Itapemirim	35.3
19	Muqui	34.4
20	Anchieta	34.2
21	Itarana	32.6

FONTE: CEMADEN

* Os demais municípios registraram acumulados de chuva inferior a 30 mm.

** A tabela acima apresenta somente municípios que possuem pluviômetros automáticos do CEMADEN e que estão em funcionamento.



2. Alertas Vigentes

1	2203	Risco Hidrológico	Alfredo Chaves	Moderado
2	2204	Risco Hidrológico	Piúma	Moderado
3	2205	Risco de Movimento de Massa	Alfredo Chaves	Moderado
4	2206	Risco de Movimento de Massa	Piúma	Moderado
5	2209	Risco de Movimento de Massa	Afonso Claudio	Moderado
6	2210	Risco de Movimento de Massa	Laranja da Terra	Moderado
7	2211	Risco de Movimento de Massa	Serra	Moderado

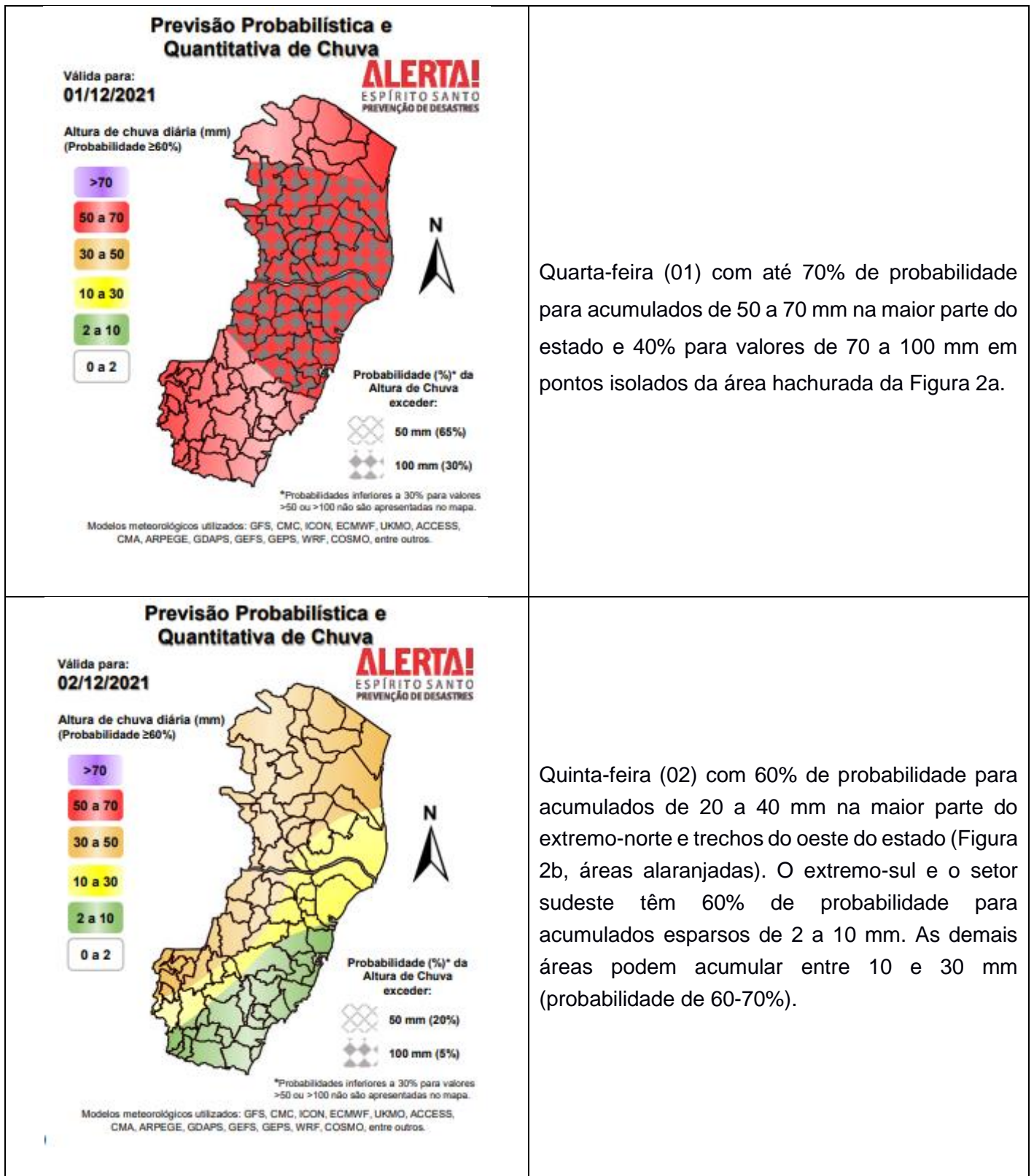
FONTE: CEMADEN

Outras informações sobre plano emprego da CEPDEC e os alertas vigentes no Estado do Espírito Santo estão disponíveis no site ALERTA! (www.alerta.es.gov.br).

3. Avisos Meteorológicos

AVISOS METEOROLÓGICOS		
		Fonte
	Aviso INMET reportando risco de Chuvas Intensas, nível Perigo Potencial, para todo ES. Válido até as 10h00 do dia 02/12/2021.	INMET
	Aviso INMET reportando risco de Chuvas Intensas, nível Perigo, para região Norte do Estado. Válido até as 10h00 do dia 02/12/2021.	INMET
	Aviso de Temporais e Chuvas Intensas, de nível Perigo, para todo o ES. Valido de 30/11/2021 tarde/noite até 01/12/2021.	ALERTA! ES
1276	Aviso de vento forte/muito forte, emitido às 1330z - ter - 30/nov/2021 área costeira entre cabo de são tomé/rj e porto seguro/ba até 320mn da costa a partir de 020000z. Vento ne/n rondando para sw/s força 7/8 com rajadas. Válido até 030000z.	MARINHA
013/2021	Aviso de Nível de ATENÇÃO, 30/11 e 01/12/2021 (terça e quarta-feira), devido às condições favoráveis para ocorrência de pancadas de chuva forte, acompanhada de descargas elétricas e rajadas de vento. Não se descarta eventual queda de granizo, a partir da tarde.	INCAPER

4. Previsão Meteorológica



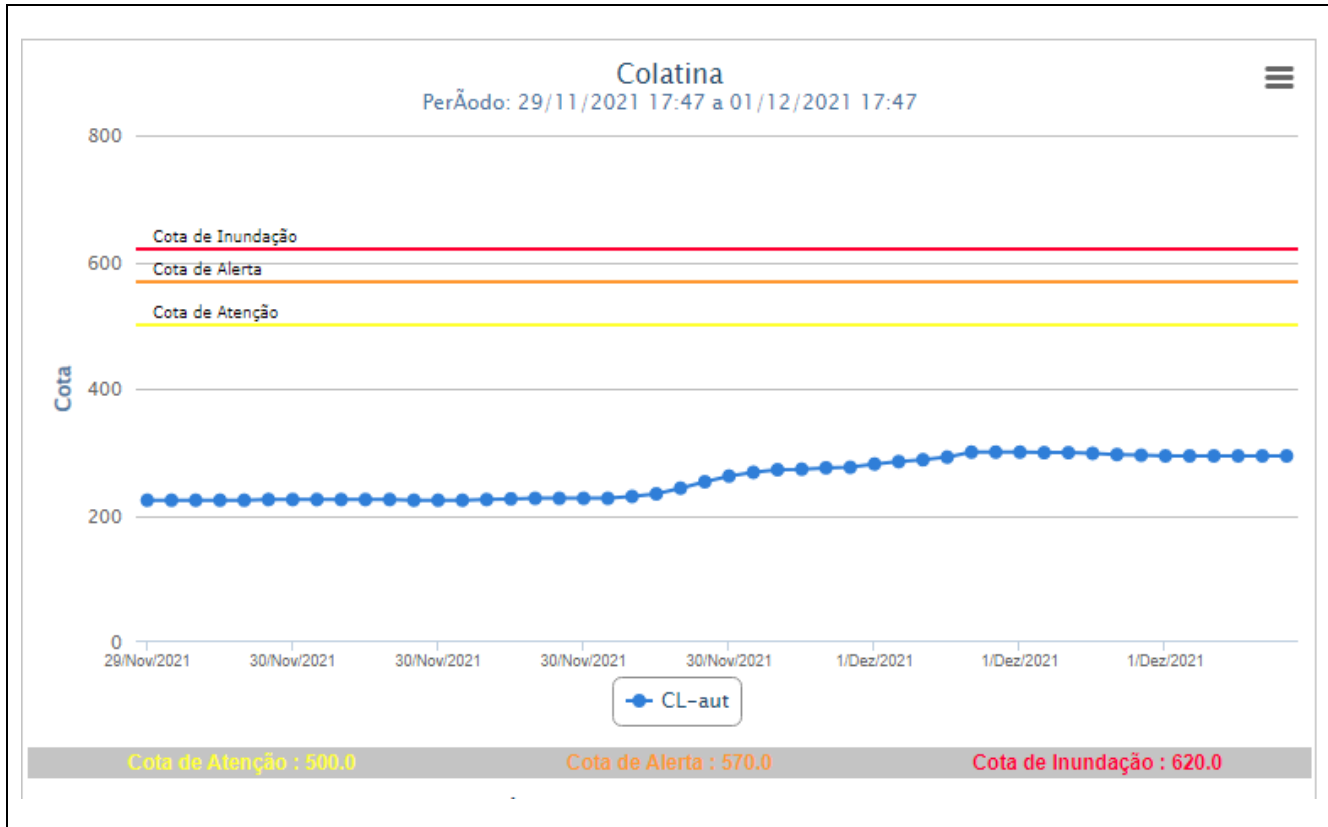
Fonte: BAMES

Informações sobre condições meteorológicas extremas podem ser vistas no boletim meteorológico no site do ALERTA! ES (<https://alerta.es.gov.br/boletim-meteorologico#>).

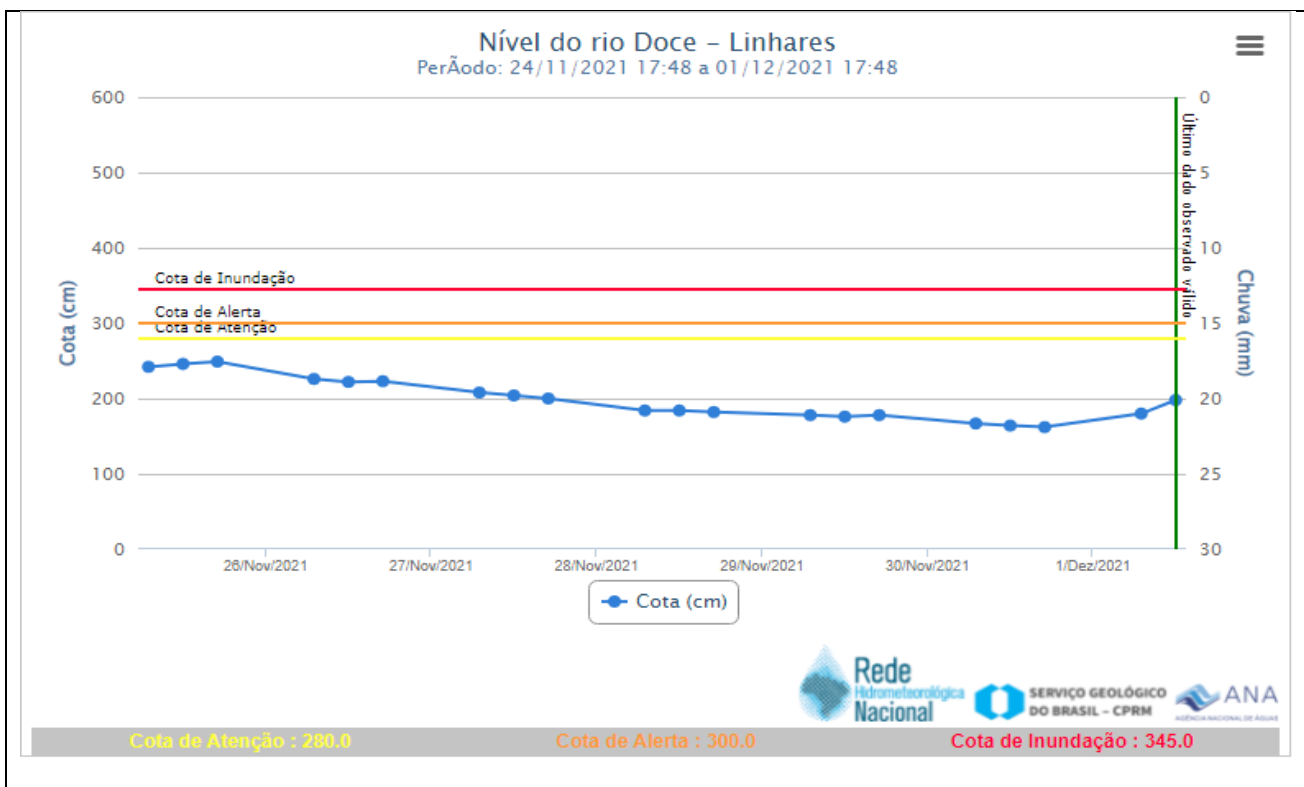


5. Nível dos Rios

a. Nível do Rio Doce – Colatina



b. Nível do Rio Doce – Linhares





6. Situação dos Municípios Atingidos por Desastres

Município	Descrição
Mantenópolis	<p>1. (28/11/2021) Chuva de granizo e ventania no distrito de Santa luzia. A Defesa Civil se deslocou imediatamente até a localidade, durante o trajeto já foi possível observar árvores caídas sobre a estrada ES-320. Ao chegar no distrito pode-se constatar dezenas de residências destelhadas e com telhas danificadas.</p> <p>Informações:</p> <p>4 casas destelhadas;</p> <p>56 casas com telhados perfurados severamente;</p> <p>2 residências atingidas por arvores;</p> <p>4 árvores caíram na ES-320.</p> <p>Fonte: COMPDEC</p>
Mimoso do Sul	<p>1. (30/11/2021) Ocorrência de alagamento em casa de repouso, guarnição CBMES promoveu a retirada das vítimas.</p> <p>2. (30/11/2021) Duas famílias desalojadas uma no bairro Funil e a outra no bairro Serra, totalizando 04 pessoas.</p> <p>Fonte: REPDEC</p>
Piúma	<p>1. (30/11/2021) Bairro Niterói sofreu inundações.</p> <p>Fonte: COMPDEC</p>
Alfredo Chaves	<p>1. (30/11/2021) Ruas alagadas, 10 pessoas de 2 residências estão desalojadas. Realizando levantamento dos bairros atingidos.</p> <p>Fonte: COMPDEC</p>
Vargem Alta	<p>1. (30/11/2021) Córregos transbordaram, ruas e casas alagadas em Jaciguá, Santo Antônio, Pedra Branca e Boa Esperança. Até o momento 04 residências atingidas. Não há desabrigados ou desalojados.</p> <p>2. (30/11/2021) Comunidades de Santo Antônio, sem acesso, devido à queda de uma das cabeceiras de uma ponte.</p> <p>Fonte: COMPDEC</p>
Iconha	<p>1. (30/11/2021) Ruas alagadas, o Rio de Iconha não transbordou, mas permanece em observação.</p> <p>Fonte: COMPDEC</p>



Muqui	1. (30/11/2021) Parte do Bairro São Pedro sem energia. EDP acionada. FONTE: REPDEC
Colatina	1. (30/11/2021) Destelhamento parcial de um imóvel no bairro IBC, sem vítimas. 2. (01/12/2021) Muro de contenção colapsou nesta madrugada atingindo edificação que passa por reforma, sem vítimas! O local foi isolado e a obra paralisada. No entorno, fizemos sinalização preventiva. Bairro São Vicente (antigo CRAS). Fonte: COMPDEC
Vila Valério	1. (01/12/2021) Alguns danos em pavimentação de ruas pela enxurrada e uma casa onde ocorreu a queda de um muro e conseqüentemente alagamento e lama no interior da residência, porém sem vítimas e sem desabrigados/ desalojados. Fonte: REPDEC
Santa Leopoldina	1. (30/11/2021) Queda de árvores. Fonte: COMPDEC
Cachoeiro de Itapemirim	1. (30/11/2021) Alagamentos: Trevo do Aeroporto, BNH - Prox. Ao Comercial Itabira, Etelvina Vivacqua - Nova Brasília, Trevo da Ilha – Aquidabam, Ruas Pedro Vivacqua, Braz Vivacqua, Sebastião carola e Deolécio Cossi. 2. (30/11/2021) Queda de Muro sobre veículo - Rua Edmundo Ramos - Novo Parque; 3. (30/11/2021) Queda de talude - Rua Mauro Miranda Madureira, Bairro Elpídio Volpini; 4. (30/11/2021) Queda parcial da Rua Artur Prata, Bairro n. Srª de Fátima - Distrito de Itaoca. Fonte: COMPDEC

6. Pessoas Afetadas por desastres

Município	Desalojados	Desabrigados	Feridos	Desaparecidos	Óbitos	Abrigo
Alfredo Chaves	10					
Mimoso do Sul	04					
Total	14					



7. Postos de Comando

Não há postos de Comando instalados até o momento.

8. Decretações

Não há decretações de situação anormal para os eventos atuais.

9. Boletim Rodovias

a. Rodovias Federais

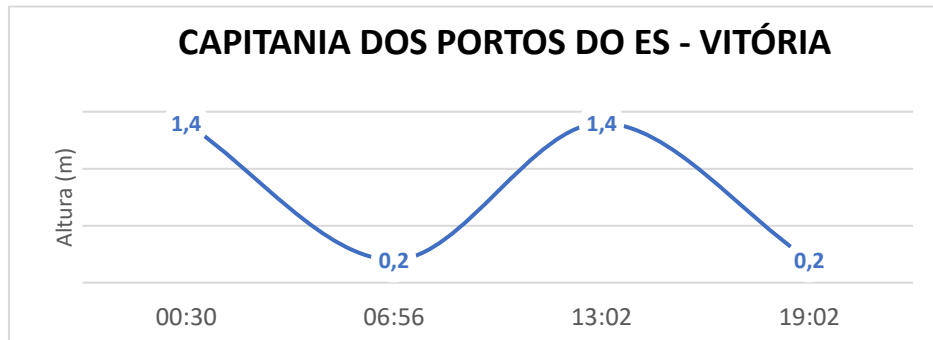
Rodovia	Observação
	Sem interdições até o momento.
Atualizado às 16h30 de 01/12/2021 FONTE: Eco101 - https://twitter.com/_eco101 PRF - https://twitter.com/PRF191ES	

b. Rodovias Estaduais

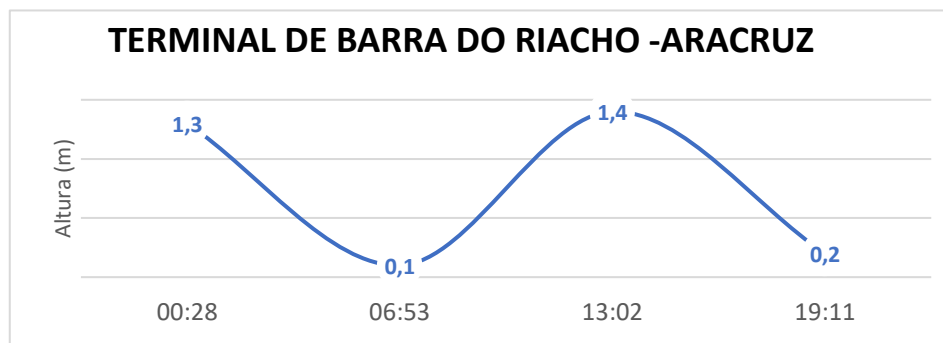
Rodovia	Observação
ES-146	SERVIÇO: RESTRIÇÃO DE TRÁFEGO com risco de acidentes Veículos com comprimento superior a 7m não poderão entrar ou sair pelo acesso da Ponte de Cachoeirinha. Local: Rodovia ES-146, Km km 33,8 Município: Alfredo Chaves Início do período de restrição: Hoje, (01/12) Término do período de restrição: Quarta (15/12) ROTAS ALTERNATIVAS: Veículos de maior porte terão que passar pela BR-101 ou BR-262.
Atualizado às 16h30 de 01/12/2021 FONTE: DER-ES: https://der.es.gov.br/noticias	



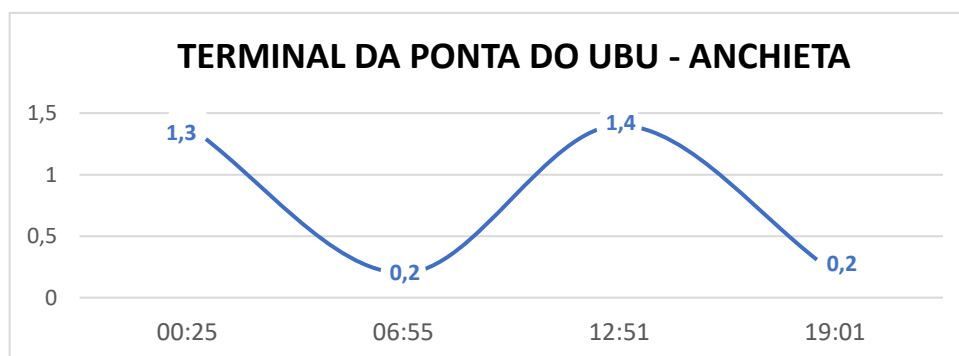
10. Maré



No dia 01 de dezembro de 2021, em Vitória, conforme gráfico, podemos observar que a primeira baixa-mar ocorre às 06h56min e a seguinte às 13h02min. A primeira preia-mar acontece às 00h30min e a seguinte preia-mar ocorrerá às 19h02min.



No dia 01 de dezembro de 2021, em Barra do Riacho - Aracruz, conforme gráfico, podemos observar que a primeira baixa-mar ocorre às 06h53 e a seguinte às 19h11min. A primeira preia-mar acontece às 00h28min e a seguinte preia-mar ocorrerá às 13h02min.



No dia 01 de dezembro de 2021, em Ponta do Ubu - Anchieta, conforme gráfico, podemos observar que a primeira baixa-mar ocorre às 06h55min e a seguinte baixa-mar ocorrerá às 19h01min. A primeira preia-mar acontece às 00h25min e a seguinte preia-mar ocorrerá às 12h51min.

Fonte dos dados: <https://www.marinha.mil.br/chm/tabuas-de-mare>